










-  Limite de zone et de secteur
-  Espace Boisé Classé
-  Emplacement Réserve
-  Patrimoine bâti à protéger
-  Patrimoine paysager à protéger
-  Bâtiment agricole pouvant faire l'objet d'un changement de destination
-  Zone soumise à l'aléa inondation fort
-  Zone soumise à l'aléa inondation de moindre importance



DEPARTEMENT DU VAR
COMMUNE DE PIERREFEU DU VAR

PLAN LOCAL D'URBANISME
4.2 - Documents graphiques
PIECE N°4d



Echelle : 1 / 5 000
REVISION ALLEGEE N°1
Prescrite par DCM du 09/03/2022.
Proposée par MAP Architecture
Approuvée par DCM du 11/07/2024.
Commune de Pierrefeu

MAP Architecture Urbanisme et Paysage
Le Concorde
280 Avenue Marechal Foch
83000 Toulon
Tel : 04.94.89.06.48 / Fax : 04.94.89.97.44